

**СХЕМА ГРАНИЦ ЗЕМЕЛЬ
НА КАДАСТРОВОМ ПЛАНЕ ТЕРРИТОРИИ
КАДАСТРОВОГО КВАРТАЛА 29:22:080906**

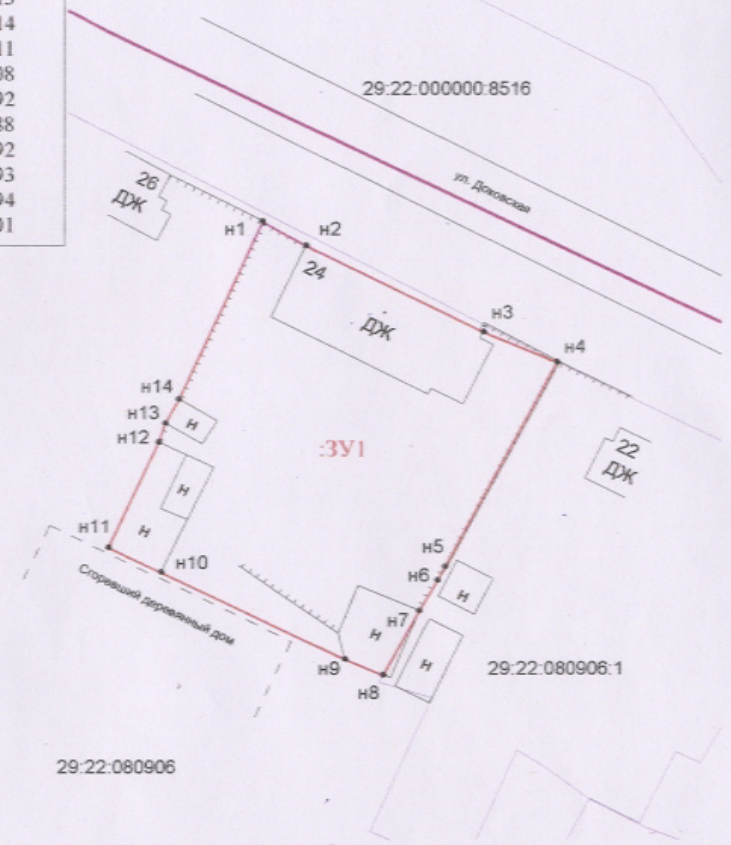

Кад. № кадастрового квартала 29:22:080906		
Площадь земельного участка 795 кв.м.		
система координат МСК-29 зона 2		
Обозначение характерных точек границ	координаты, м	
	X	Y
н1	643566	2524701
н2	643564	2524705
н3	643556	2524719
н4	643554	2524726
н5	643536	2524716
н6	643535	2524715
н7	643533	2524714
н8	643527	2524711
н9	643529	2524708
н10	643536	2524692
н11	643538	2524688
н12	643547	2524692
н13	643548	2524693
н14	643551	2524694
н1	643566	2524701

обл. Архангельская, г. Архангельск,
ул. Доковская, дом 24
(категория земель - земли населенных пунктов)
Для эксплуатации индивидуального жилого дома

УТВЕРЖДЕНА
Распоряжением министерства имущественных отношений
Архангельской области



1001 2017 г. № 634-р



- УСЛОВНЫЕ ОБОЗНАЧЕНИЯ:**
- граница образуемого земельного участка
 - граница земельного участка, включенная в ГКН
 - граница кадастрового квартала
 - 29:22:000000 надпись кадастрового квартала
 - :01 надпись кадастрового номера земельного участка

Кад. инженер	Шохин А.А.	Лист 1	Листов 1

Масштаб 1:500



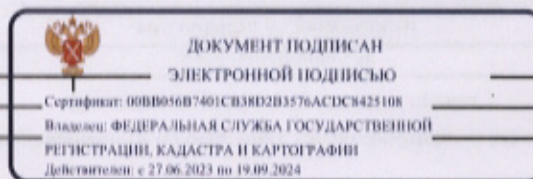
Выписка из Единого государственного реестра недвижимости об основных характеристиках и зарегистрированных правах на объект недвижимости

Сведения об основных характеристиках объекта недвижимости

На основании запроса от 30.10.2023, поступившего на рассмотрение 30.10.2023, сообщаем, что согласно записям Единого государственного реестра недвижимости:

Раздел 1 Лист 1

Земельный участок			
вид объекта недвижимости			
Лист № 1 раздела 1	Всего листов раздела 1: 1	Всего разделов: 3	Всего листов выписки: 4
30.10.2023г. № КУВИ-001/2023-244997970			
Кадастровый номер:	29:22:080906:182		
Номер кадастрового квартала:	29:22:080906		
Дата присвоения кадастрового номера:	13.07.2017		
Ранее присвоенный государственный учетный номер:	данные отсутствуют		
Адрес:	Архангельская область, г. Архангельск, Исакогорский территориальный округ, ул. Доковская, д. 24		
Площадь, м2:	795 +/- 10		
Кадастровая стоимость, руб:	286812.15		
Кадастровые номера расположенных в пределах земельного участка объектов недвижимости:	29:22:080906:31		
Категория земель:	Земли населенных пунктов		
Виды разрешенного использования:	для индивидуального жилищного строительства		
Статус записи об объекте недвижимости:	Сведения об объекте недвижимости имеют статус "актуальные"		
Особые отметки:	данные отсутствуют		
Получатель выписки:	Демин Александр Анатольевич		



полное наименование должности	инициалы, фамилия
-------------------------------	-------------------

Выписка из Единого государственного реестра недвижимости об основных характеристиках и зарегистрированных правах на объект недвижимости

Сведения о зарегистрированных правах

Земельный участок

вид объекта недвижимости

Лист № 1 раздела 2

Всего листов раздела 2: 2

Всего разделов: 3

Всего листов выписки: 4

30.10.2023г. № КУВИ-001/2023-244997970

Кадастровый номер:

29:22:080906:182

1	Правообладатель (правообладатели):	1.1	Широкая Елена Владимировна 06.09.1977
	Сведения о возможности предоставления третьим лицам персональных данных физического лица:	1.1.1	данные отсутствуют
2	Вид, номер, дата и время государственной регистрации права:	2.1	Собственность 29:22:080906:182-29/188/2022-13 24.04.2022 15:33:39
4	Сведения об осуществлении государственной регистрации сделки, права, ограничения права без необходимого в силу закона согласия третьего лица, органа:	4.1	данные отсутствуют
5	Ограничение прав и обременение объекта недвижимости:		не зарегистрировано
6	Заявленные в судебном порядке права требования:		данные отсутствуют
7	Сведения о возражении в отношении зарегистрированного права:		данные отсутствуют
8	Сведения о возможности предоставления третьим лицам персональных данных физического лица		данные отсутствуют
9	Сведения о наличии решения об изъятии объекта недвижимости для государственных и муниципальных нужд:		данные отсутствуют
10	Сведения о невозможности государственной регистрации без личного участия правообладателя или его законного представителя:		данные отсутствуют
11	Правопритязания и сведения о наличии поступивших, но не рассмотренных заявлений о проведении государственной регистрации права (перехода, прекращения права), ограничения права или обременения объекта недвижимости, сделки в отношении объекта недвижимости:		отсутствуют



ДОКУМЕНТ ПОДПИСАН

ЭЛЕКТРОННОЙ ПОДПИСЬЮ

Сертификат: 00110056b7401c3b38d2b3576acdc8425108

Владелец: ФЕДЕРАЛЬНАЯ СЛУЖБА ГОСУДАРСТВЕННОЙ

РЕГИСТРАЦИИ, КАДАСТРА И КАРТОГРАФИИ

Действителен с 27.06.2023 по 19.09.2024

полное наименование должности

инициалы, фамилия



Выписка из Единого государственного реестра недвижимости об основных характеристиках и зарегистрированных правах на объект недвижимости

Сведения об основных характеристиках объекта недвижимости

На основании запроса от 30.10.2023, поступившего на рассмотрение 30.10.2023, сообщаем, что согласно записям Единого государственного реестра недвижимости:

Раздел 1 Лист 1

Здание			
вид объекта недвижимости			
Лист № 1 раздела 1	Всего листов раздела 1: 1	Всего разделов: 4	Всего листов выписки: 4
30.10.2023г. № КУВИ-001/2023-244996140			
Кадастровый номер:	29:22:080906:31		
Номер кадастрового квартала:	29:22:080906		
Дата присвоения кадастрового номера:	30.06.2012		
Ранее присвоенный государственный учетный номер:	Инвентарный номер 11:401:002:000097610; Кадастровый номер 29:22:000000:0000:11:401:002:000097610; Условный номер 29-29-01/115/2010-008		
Адрес:	Российская Федерация, Архангельская область, г.о. город Архангельск, г. Архангельск, ул. Доковская, д. 24		
Площадь, м2:	65,5		
Назначение:	Жилое		
Наименование:	Объект индивидуального жилищного строительства		
Количество этажей, в том числе подземных этажей:	1, в том числе подземных 0		
Год ввода в эксплуатацию по завершении строительства:	1949		
Год завершения строительства:	1949		
Кадастровая стоимость, руб:	313226,9		
Кадастровые номера иных объектов недвижимости, в пределах которых расположен объект недвижимости:	29:22:080906:182		
Кадастровые номера помещений, машино-мест, расположенных в здании или сооружении:	29:22:080906:134		
Виды разрешенного использования:	данные отсутствуют		
Статус записи об объекте недвижимости:	Сведения об объекте недвижимости имеют статус "актуальные, ранее учтенные"		
Особые отметки:	данные отсутствуют		
Получатель выписки:	Демин Александр Анатольевич		



ДОКУМЕНТ ПОДПИСАН
ЭЛЕКТРОННОЙ ПОДПИСЬЮ

Сертификат: 00B0956B7401CB38D2B3576ACDC8425108

Владелец: ФЕДЕРАЛЬНАЯ СЛУЖБА ГОСУДАРСТВЕННОЙ
РЕГИСТРАЦИИ, КАДАСТРА И КАРТОГРАФИИ
Действителен: с 27.06.2023 по 19.09.2024

полное наименование должности

инициалы, фамилия

Выписка из Единого государственного реестра недвижимости об основных характеристиках и зарегистрированных правах на объект недвижимости

Сведения о зарегистрированных правах

Здание

вид объекта недвижимости

Лист № 1 раздела 2

Всего листов раздела 2: 1

Всего разделов: 4

Всего листов выписки: 4

30.10.2023г. № КУВИ-001/2023-244996140

Кадастровый номер:

29:22:080906:31

1	Правообладатель (правообладатели):	1.1	Широкая Елена Владимировна 06.09.1977
	Сведения о возможности предоставления третьим лицам персональных данных физического лица:	1.1.1	данные отсутствуют
2	Вид, номер, дата и время государственной регистрации права:	2.1	Собственность 29:22:080906:31-29/188/2022-9 24.04.2022 15:33:39
4	Сведения об осуществлении государственной регистрации сделки, права, ограничения права без необходимого в силу закона согласия третьего лица, органа:	4.1	данные отсутствуют
5	Ограничение прав и обременение объекта недвижимости:		не зарегистрировано
6	Заявленные в судебном порядке права требования:		данные отсутствуют
7	Сведения о возражении в отношении зарегистрированного права:		данные отсутствуют
8	Сведения о возможности предоставления третьим лицам персональных данных физического лица		данные отсутствуют
9	Сведения о наличии решения об изъятии объекта недвижимости для государственных и муниципальных нужд:		данные отсутствуют
10	Сведения о невозможности государственной регистрации без личного участия правообладателя или его законного представителя:		данные отсутствуют
11	Правопритязания и сведения о наличии поступивших, но не рассмотренных заявлений о проведении государственной регистрации права (перехода, прекращения права), ограничения права или обременения объекта недвижимости, сделки в отношении объекта недвижимости:		отсутствуют



ДОКУМЕНТ ПОДПИСАН
ЭЛЕКТРОННОЙ ПОДПИСЬЮ

Сертификат: 00B8056B7401CB38D2B3576ACDC3425108

Владелец: ФЕДЕРАЛЬНАЯ СЛУЖБА ГОСУДАРСТВЕННОЙ

РЕГИСТРАЦИИ, КАДАСТРА И КАРТОГРАФИИ

Действителен с 27.06.2023 по 19.09.2024

полное наименование должности

инициалы, фамилия